



**КОМИТЕТ ИМУЩЕСТВЕННЫХ ОТНОШЕНИЙ  
АДМИНИСТРАЦИИ ПЕРМСКОГО МУНИЦИПАЛЬНОГО РАЙОНА**

**РАСПОРЯЖЕНИЕ**

14.11.2019

№ 1559

**Об установлении публичного  
сервитута на части земельных  
участков с кадастровыми номерами  
59:32:0100009:248, 59:32:0100009:52,  
59:32:0100009:13174, 59:32:0100009:13176,  
59:32:4270001:56, 59:32:4270001:228,  
59:32:4270001:23**

В соответствии со ст. 23, гл. V.7 Земельного кодекса Российской Федерации, Федеральным законом от 25.10.2001 № 137-ФЗ «О введении в действие Земельного кодекса Российской Федерации», пп. 3.7.5 п. 3.7 разд. 3 Положения о комитете имущественных отношений администрации Пермского муниципального района, утвержденного решением Земского Собрания Пермского муниципального района Пермского края от 22.12.2016 № 178 (в ред. от 28.02.2019 № 370), на основании ходатайства открытого акционерного общества «Межрегиональная распределительная сетевая компания Урала» (ИНН 6671163413, ОГРН 1056604000970) (далее - ОАО «МРСК Урала») от 12.08.2019 № 5865:

1. Установить публичный сервитут общей площадью 130 кв.м на части следующих земельных участков:

1.1. с кадастровым номером 59:32:0100009:248, расположенного по адресу: Пермский край, Пермский район, Юго-Камское сельское поселение, п. Юго-Камский, ул. Красная, д. 4;

1.2. с кадастровым номером 59:32:0100009:52, расположенного по адресу: Пермский край, Пермский район, Юго-Камское сельское поселение, п. Юго-Камский, ул. Маркова, д. 2а;

1.3. с кадастровым номером 59:32:0100009:13174, расположенного по адресу: Пермский край, Пермский район, Юго-Камское сельское поселение, п. Юго-Камский, ул. М. Маркова;

1.4. с кадастровым номером 59:32:0100009:13176, расположенного по адресу: Пермский край, Пермский район, Юго-Камское сельское поселение, п. Юго-Камский, ул. М. Маркова;

1.5. с кадастровым номером 59:32:4270001:56, местоположение установлено относительно ориентира, расположенного за пределами участка, адрес ориентира: Пермский край, Пермский район, Юго-Камское сельское поселение, п. Юго-Камский;

1.6. с кадастровым номером 59:32:4270001:228, местоположение установлено относительно ориентира, расположенного за пределами участка, адрес ориентира: Пермский край, Пермский район, Юго-Камское сельское поселение, п. Юго-Камский;

1.7. с кадастровым номером 59:32:4270001:23, расположенного по адресу: Пермский край, Пермский район, Юго-Камское сельское поселение, в 0,38 км южнее п. Юго-Камский.

Цель: эксплуатация линейного объекта ВЛ 110 кВ Юго-Камск-Паль от опоры №1 до опоры №99.

Срок: 49 лет.

2. Утвердить границы публичного сервитута земельных участков, указанных в п. 1 настоящего распоряжения, согласно прилагаемой схеме расположения границ публичного сервитута.

3. Срок, в течение которого использование указанных в п. 1 настоящего распоряжения земельных участков в соответствии с их разрешенным использованием будет невозможно или существенно затруднено в связи с осуществлением сервитута – не установлен.

4. Порядок установления зон с особыми условиями использования территорий и содержание ограничений прав на земельные участки в границах таких зон установлен Постановлением Правительства РФ от 24.02.2009 № 160 «О порядке установления охранных зон объектов электросетевого хозяйства и особых условий использования земельных участков, расположенных в границах таких зон».

5. Плата за публичный сервитут не устанавливается.

6. Комитету имущественных отношений администрации Пермского муниципального района в течение 5 рабочих дней со дня подписания настоящего распоряжения:

6.1. Направить настоящее распоряжение правообладателям земельных участков, указанных в п. 1 распоряжения;

6.2. Направить настоящее распоряжение в Управление Федеральной службы государственной регистрации, кадастра и картографии по Пермскому краю;

6.3. Направить настоящее распоряжение в ОАО «МРСК Урала», а также сведения о лицах, являющихся правообладателями земельных участков, сведения о лицах, подавших заявления об учете их прав (обременений прав) на земельные участки, способах связи с ними, копии документов, подтверждающих права указанных лиц на земельные участки;

6.4. Направить в администрацию Юго-Камского сельского поселения настоящее распоряжение для опубликования в порядке, установленном для официального опубликования (обнародования) муниципальных правовых актов уставом поселения.

7. Разместить настоящее распоряжение на сайте Пермского муниципального района [www.permraion.ru](http://www.permraion.ru).

8. Настоящее распоряжение вступает в силу со дня его подписания.

9. Контроль исполнения распоряжения оставляю за собой.

И. о. председателя комитета  
имущественных отношений  
администрации Пермского  
муниципального района



Ю.А. Пермякова



Приложение  
к распоряжению  
комитета имущественных  
отношений администрации  
Пермского муниципального района  
от 14.11.19 № 1559

Схема расположения границ публичного сервитута

Объект: ВЛ-110 КВ ЮГО-КАМСК – ПАЛЬ ОТ ОПОРЫ № 1 ДО ОПОРЫ № 99

Местоположение: Пермский край, Пермский р-н, Юго-Камское с/п

Площадь земель и/или части земельного участка, кв.м.: 130

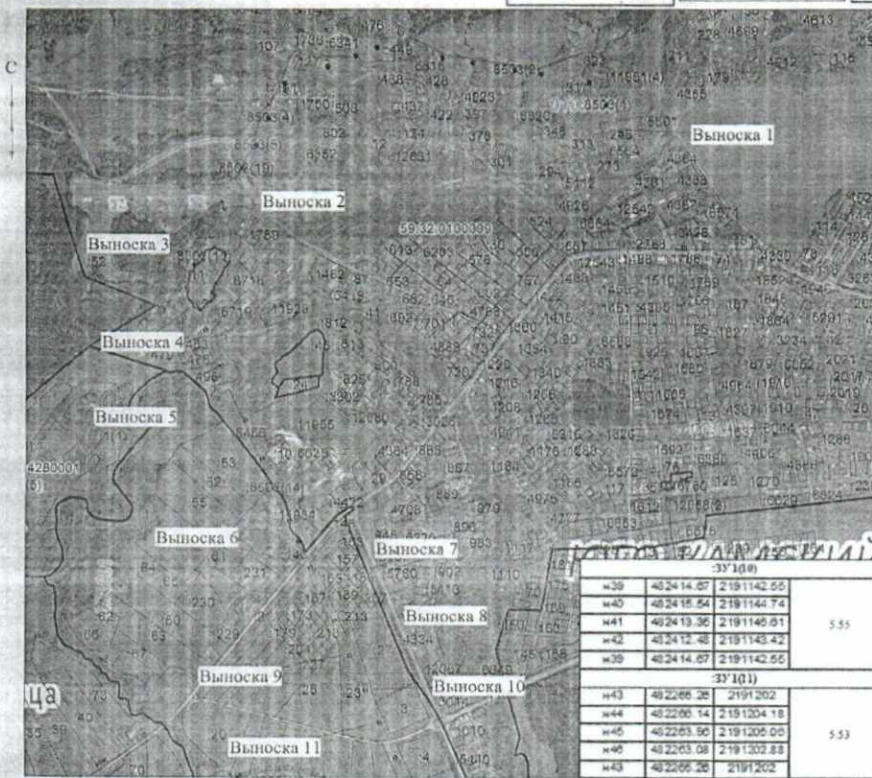
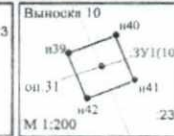
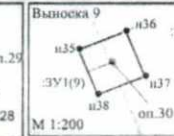
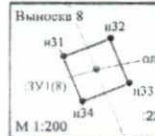
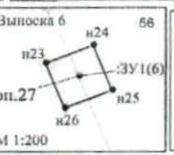
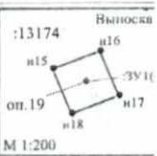
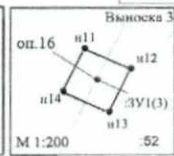
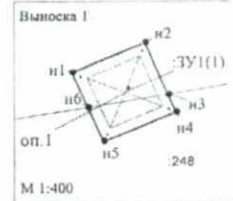
Категория земель: земли населенных пунктов

Описание границ смежных землепользователей:

от точки н6 до точки н3 - земли общего пользования  
от точки н3 до точки н6 - земельный участок с кадастровым номером 59:32:0100009:248  
от точки н7 до точки н7 - земельный участок с кадастровым номером 59:32:0100009:52  
от точки н1 до точки н1 - земельный участок с кадастровым номером 59:32:0100009:52  
от точки н15 до точки н15 - земельный участок с кадастровым номером 59:32:0100009:13174  
от точки н19 до точки н19 - земельный участок с кадастровым номером 59:32:0100009:13176  
от точки н23 до точки н23 - земельный участок с кадастровым номером 59:32:4270001:56  
от точки н27 до точки н27 - земельный участок с кадастровым номером 59:32:4270001:228  
от точки н31 до точки н31 - земельный участок с кадастровым номером 59:32:4270001:228  
от точки н35 до точки н35 - земельный участок с кадастровым номером 59:32:4270001:23  
от точки н39 до точки н39 - земельный участок с кадастровым номером 59:32:4270001:23  
от точки н43 до точки н43 - земельный участок с кадастровым номером 59:32:4270001:23

Условные обозначения:

- н1 - обозначение характерной точки проектной границы публичного сервитута
- :ЗУ1 - проектные границы публичного сервитута
- :9 - границы и номер земельного участка, сведения о котором внесены в ЕГРН
- ВЛ-110 КВ ЮГО-КАМСК – ПАЛЬ ОТ ОПОРЫ № 1 ДО ОПОРЫ № 99
- оп.1 - обозначение и номер опоры ЛЭП



Обозначение характерной точки границ	Экспортируемые координаты, м		Площадь кв.м.
	X	Y	
ЗУ 1(1)			
н1	484950.91	2192242.88	53.3
н2	484952.91	2192249.00	
н3	484957.90	2192251.73	
н4	484956.21	2192252.46	
н5	484953.31	2192245.76	
н6	484956.94	2192244.32	
н1	484952.91	2192242.88	
ЗУ 1(2)			
н7	484938.30	2190530.39	5.53
н8	484938.41	2190530.84	
н9	484938.20	2190534.59	
н10	484937.21	2190532.44	6.48
н7	484938.30	2190533.39	
н11	484418.37	2190530.33	
н12	484417.37	2190530.05	6.66
н13	484415.25	2190538.05	
н14	484415.25	2190536.39	
н11	484418.37	2190530.33	
ЗУ 1(3)			
н15	484112.07	2190452.37	27.06
н16	484112.94	2190456.16	
н17	484110.75	2190450.03	
н18	484109.88	2190453.14	
н15	484112.07	2190452.37	
ЗУ 1(4)			
н19	483851.98	2190504.61	5.83
н20	483853.49	2190508.44	
н21	483848.00	2190711.37	
н22	483846.73	2190508.54	
н19	483851.98	2190504.61	
ЗУ 1(5)			
н23	482950.61	2190823.41	6.93
н24	482951.39	2190825.28	
н25	482959.21	2190821.47	
н26	482958.38	2190824.29	
н23	482950.61	2190823.41	
ЗУ 1(6)			
н27	482844.96	2190970.26	6.93
н28	482845.64	2190972.43	
н29	482843.20	2190973.11	
н30	482842.38	2190971.13	
н27	482844.96	2190970.26	
ЗУ 1(7)			
н31	482723.20	2191018.71	5.83
н32	482724.14	2191020.89	
н33	482721.98	2191021.77	
н31	482723.20	2191018.71	
ЗУ 1(8)			
н35	482665.61	2191081.76	5.83
н36	482667.48	2191083.83	
н37	482665.31	2191084.81	
н38	482664.43	2191082.63	
н35	482665.61	2191081.76	

